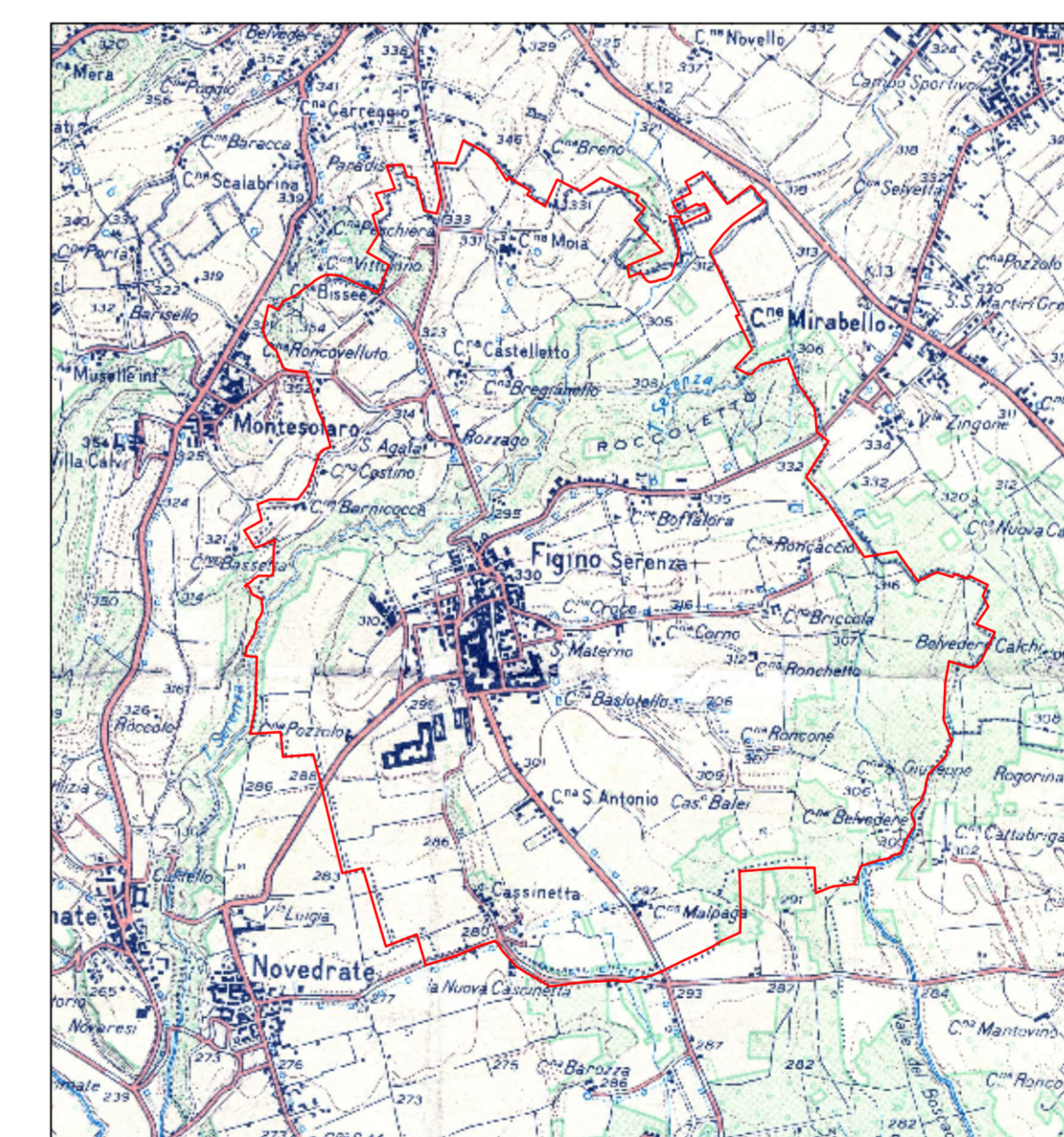


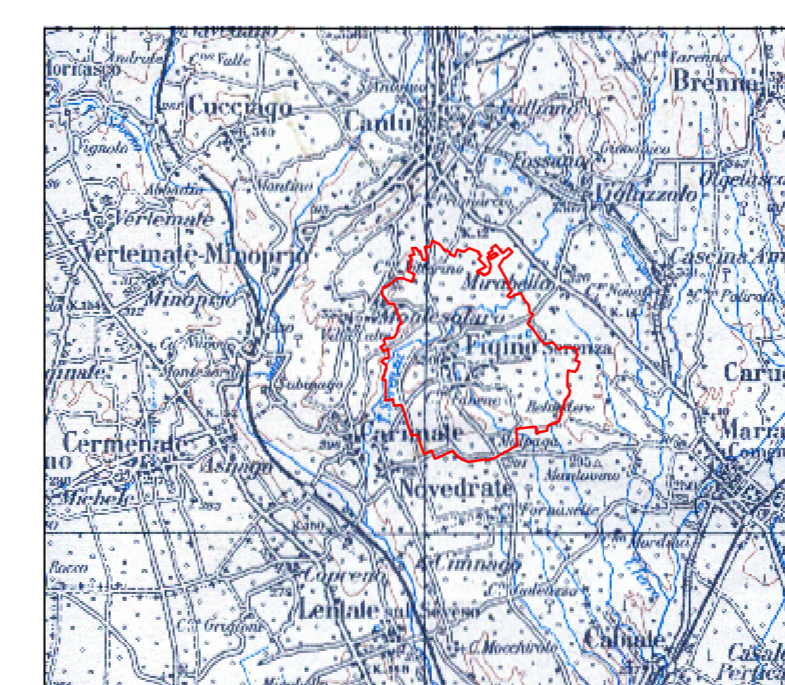
Stralcio Carta Tecnica Regionale foglio B5b2 a scala 1:10.000 (voli 1994)



Stralcio tavoletta IGM CANTU' a scala 1:25.000 (edizione 6 - 1962)

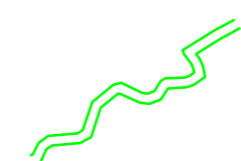


Stralcio foglio IGM COMO 32 a scala 1:100.000 (edizione 4, anno 1952)



Cartografia catastale comunale scala 1:5.000

Corpi idrici demaniali presenti sulla cartografia catastale



**COMUNE DI FIGINO SERENZA**

Provincia di Como

INDIVIDUAZIONE DEL RETICOLO IDROGRAFICO  
AI SENSI DELLA D.G.R. 25 GENNAIO 2002 n. 7/7868,  
MODIFICATA DALLA D.G.R. 1 AGOSTO 2003 n. 7/13950  
"CRITERI PER L'ESERCIZIO DELL'ATTIVITA'  
DI POLIZIA IDRAULICA"

INDIVIDUAZIONE DEI CORPI IDRICI  
SULLE CARTOGRAFIE UFFICIALI

**TAV. 1**

Milano, giugno 2005



STUDIO IDROGEOTECNICO  
associato  
Adriano Ghezzi fondatore - 1964  
dott. geol. Ettore Ghezzi  
dott. geol. Pietro Breviglieri  
dott. ing. Giovanna Sguera

Viale F. Crispi 17 - 20121 Milano  
tel. 02.659.78.57 - fax 02.655.10.40  
E-MAIL: std @ fastwebnet.it